

阪神港神戸区内における潮流調査のお知らせ

阪神港神戸区内において流況調査を実施するため、次のとおり9箇所に流向流速計を設置します。また、設置期間中は、毎日、作業船で機器の点検を行います。
設置地点付近の海域を航行される船舶は十分注意していただくようお願いいたします。

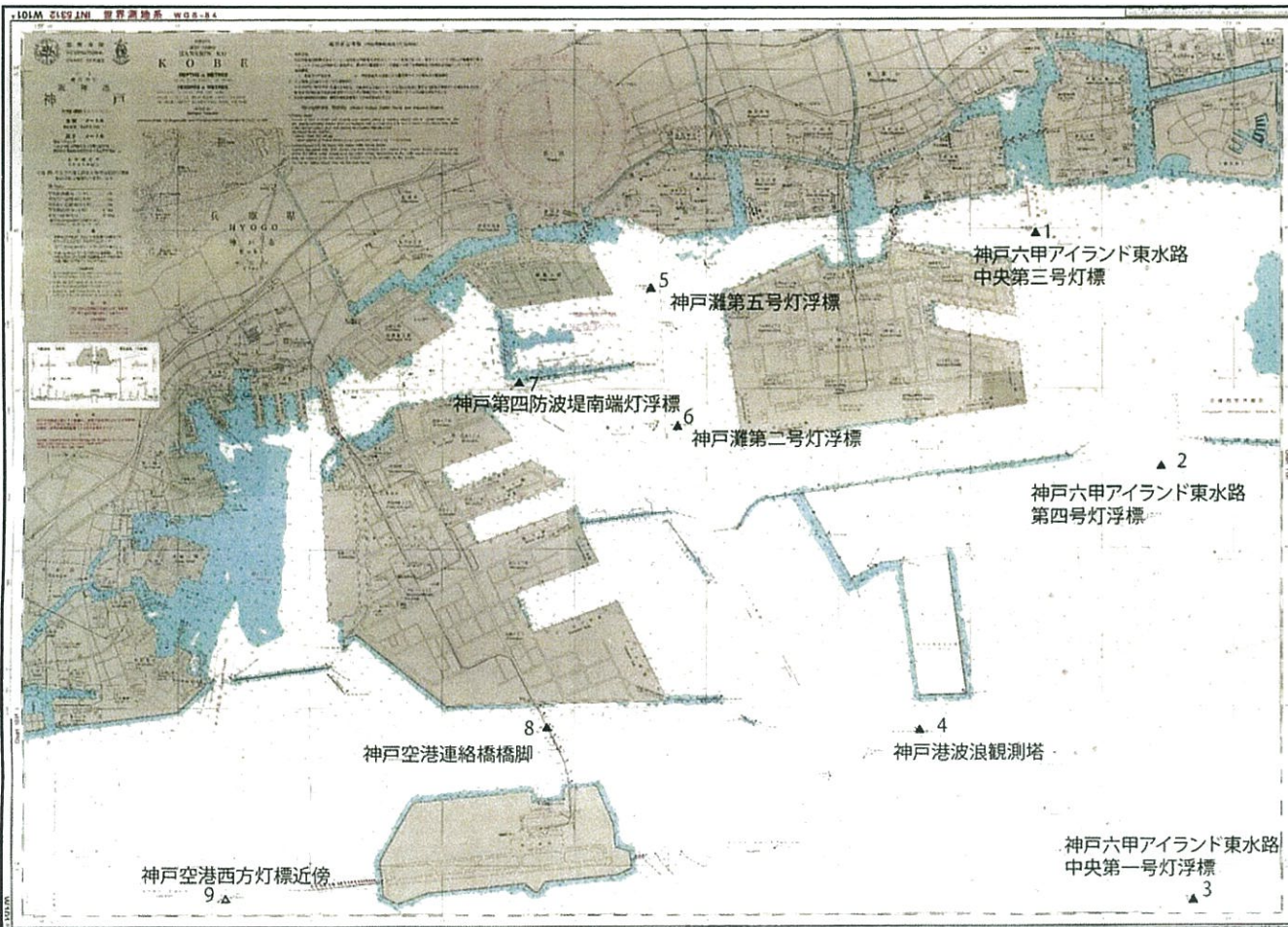
(連絡先) 株式会社環境総合テクノス
環境部 水環境グループ
TEL 06-6263-7337

1. 設置期間

平成28年8月8日から平成28年8月24日までの間、
17日間連続。(予備日: 8月25日~8月31日)

月	8月																			
日	8	9	10	11	12	13	14	15	16	17	18	19	20	21	22	23	24	25	~	31
曜日	月	火	水	木	金	土	日	月	火	水	木	金	土	日	月	火	水	木	~	水
設置	●																			
点検		—————																		
撤去																			●	
予備日																			■	■

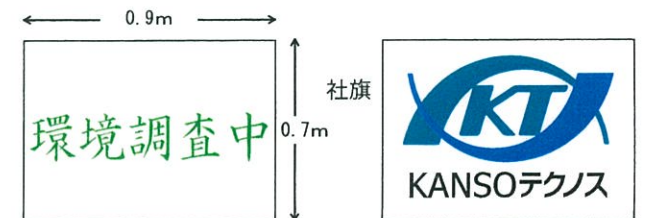
2. 設置位置 (下図参照)



地点名	緯度	経度
1	N34° 41' 58.6"	E135° 17' 29.4"
2	N34° 40' 30.0"	E135° 18' 28.0"
3	N34° 37' 48.0"	E135° 18' 41.5"
4	N34° 38' 51.1"	E135° 16' 37.5"
5	N34° 41' 39.5"	E135° 14' 34.6"
6	N34° 40' 48.0"	E135° 14' 47.0"
7	N34° 41' 2.5"	E135° 13' 35.0"
8	N34° 38' 52.6"	E135° 13' 47.8"
9	N34° 37' 48.1"	E135° 11' 19.7"

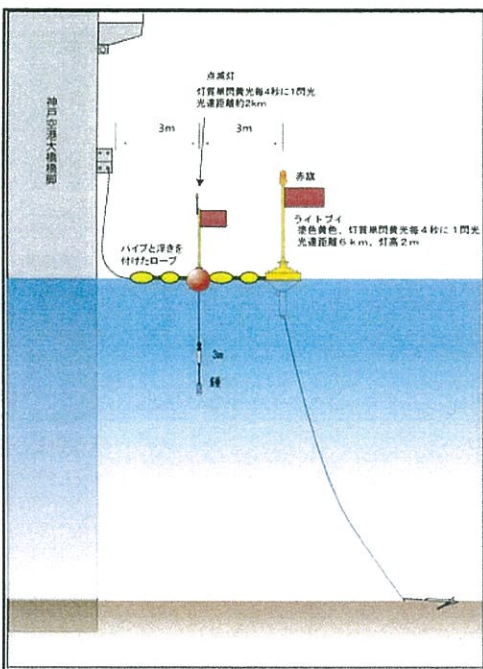
3. 調査船の標識

白地に「環境調査中」と記入した旗及び社旗を掲揚。

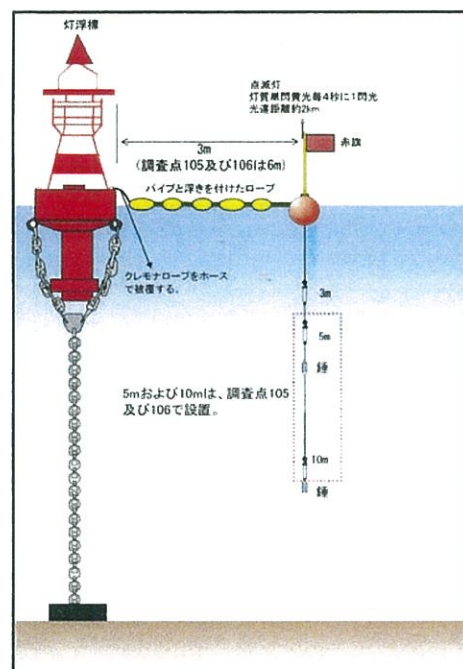


4. 設置模式図

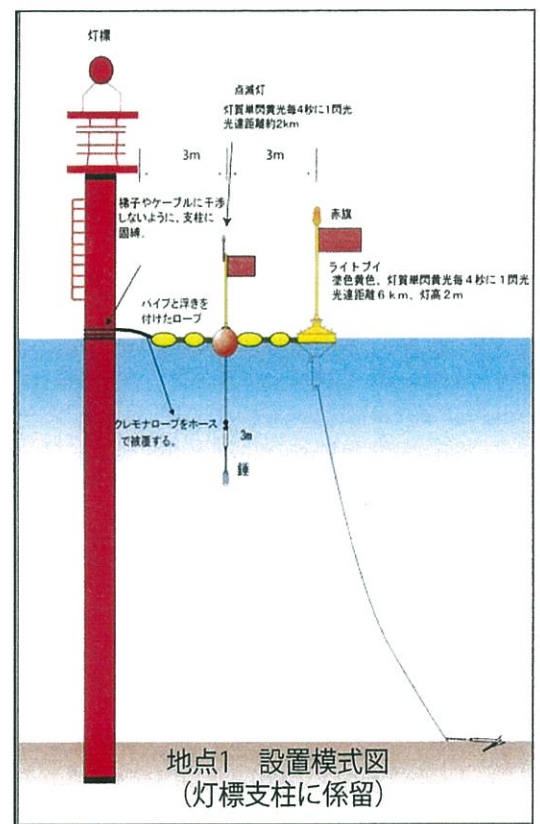
※位置図は、海図番号W101A「阪神港神戸」を使用。



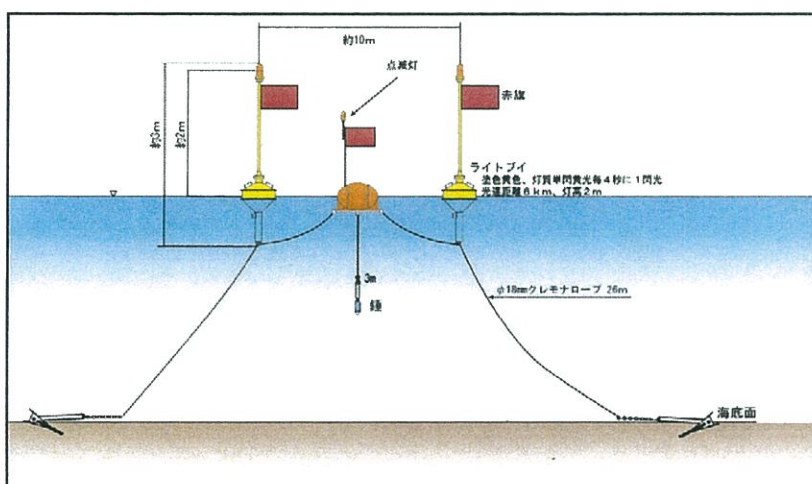
地点8 設置模式図



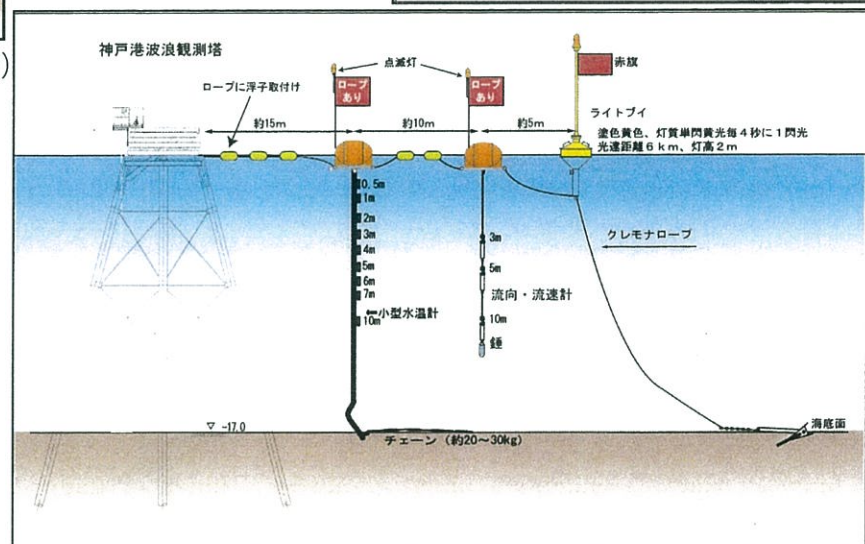
地点2,3,5,6,7 設置模式図 (航路ブイに係留)



地点1 設置模式図 (灯標支柱に係留)



地点9 設置模式図



地点4(波浪観測塔) 設置模式図

(水温計は平成27年12月より設置済み、今回は流向・流速計を設置系に取付けます)