

# 西宮港・今津港 水質調査等の実施のお知らせ

この度、西宮港・今津港において、下記のとおり水質調査等を行いますので、ご理解・ご協力をお願い申し上げます。

調査にあたりましては、安全管理や環境対策等を徹底して、周辺海域ご利用の皆様にご迷惑をおかけしないよう努めてまいりますので、ご理解・ご協力の程よろしくお願い致します。

## 1.調査内容

項目	調査場所	内容
(1)採水・採泥、水質調査	St.1	船上より採水、採泥、水質調査を行います。
(2)水温・塩分調査	St.2	橋脚に水温塩分計を設置し、15日間連続測定を実施します。
(3)流況調査	St.3 St.4	海底に流速計を設置し、15日間連続測定を実施します。 ※測定機器の設置及び撤去では潜水作業を伴います。

## 2.調査期間（予定）

### (1) 採水・採泥、水質調査

令和元年 7月 30日（火）

※1 0.15m<sup>2</sup>程度の採泥であり、作業に伴う濁水の発生はありません。

※2 天候の状況で調査期間が変更になる場合もございます。

### (2) 水温・塩分調査 (3) 流況調査

令和元年 7月 30日（火）：測定機器の設置

令和元年 7月 31日（水）～8月 14日（水）の15日間：測定（St.3の目印ブイあり）

令和元年 8月 15日（木）：測定機器の撤去

※1 1日目に測定機器を設置、2日目から15日間測定を実施し、17日目に機器を撤去します。

※2 測定機器の設置及び撤去には船舶を使用した作業及び潜水作業を実施いたします。

※3 設置及び撤去の作業時間は、8:00から17:00を基本とします。

※4 天候の状況で調査期間が変更になる場合もございます。

## 3.お問い合わせ先

(調査会社) パシフィックコンサルタンツ株式会社 大阪本社

担当：岡村（おかむら：携帯090-5781-7120）、市谷（いちたに）

電話：06-4799-7321

(発注者) 国土交通省 兵庫国道事務所 計画課

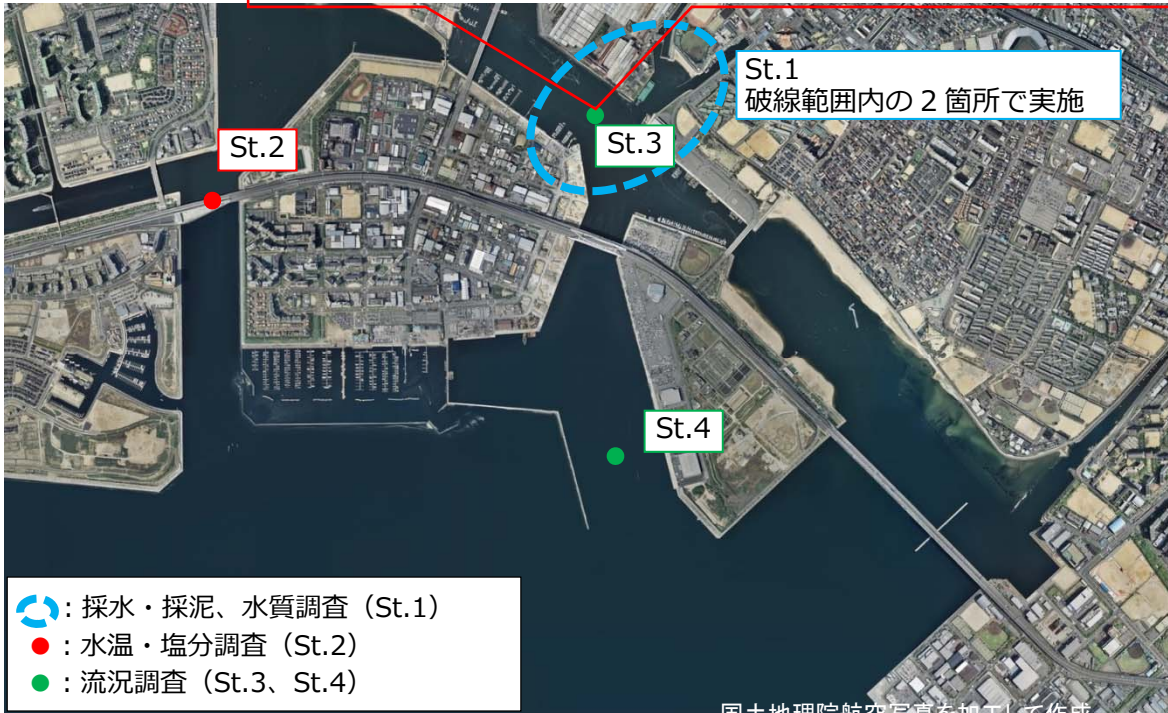
担当：中井（なかい）、田畑（たばた）

電話：078-331-4498

※調査概要は裏面をご覧ください。

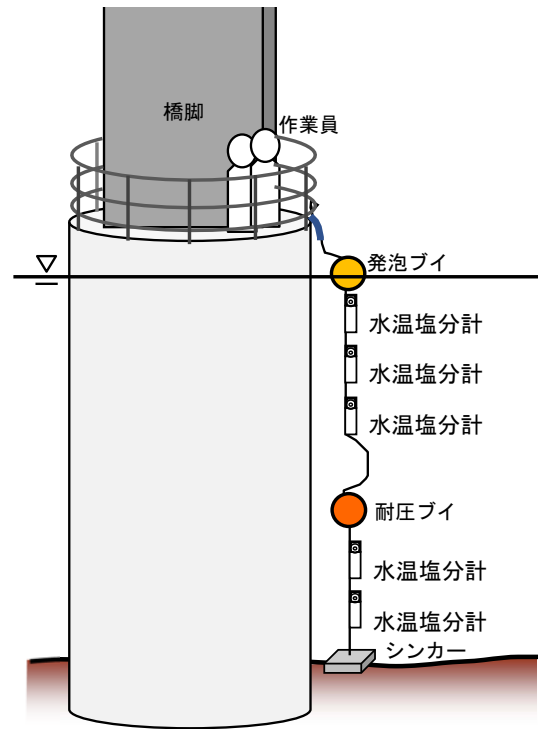
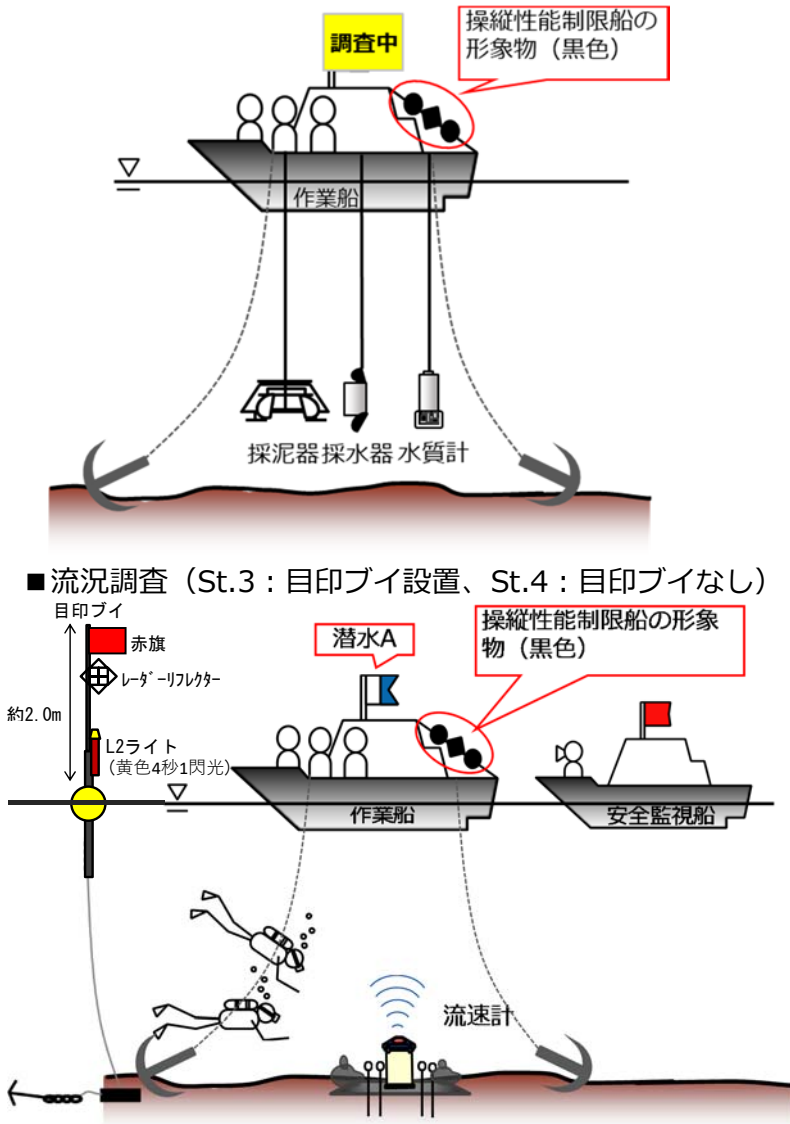
St.3: 目印ブイ設置(塗色黄色、単閃黄光、毎4秒に1閃光、光達距離約2km、灯高2m)  
北緯34度43分10秒、東経135度20分27秒

■作業位置図



■採水・採泥、水質調査 (St.1)

■水温・塩分調査 (St.2)



※調査中は海上衝突予防法に規定する「操縦性能制限船の形象物」及び「潜水A旗」を掲示します